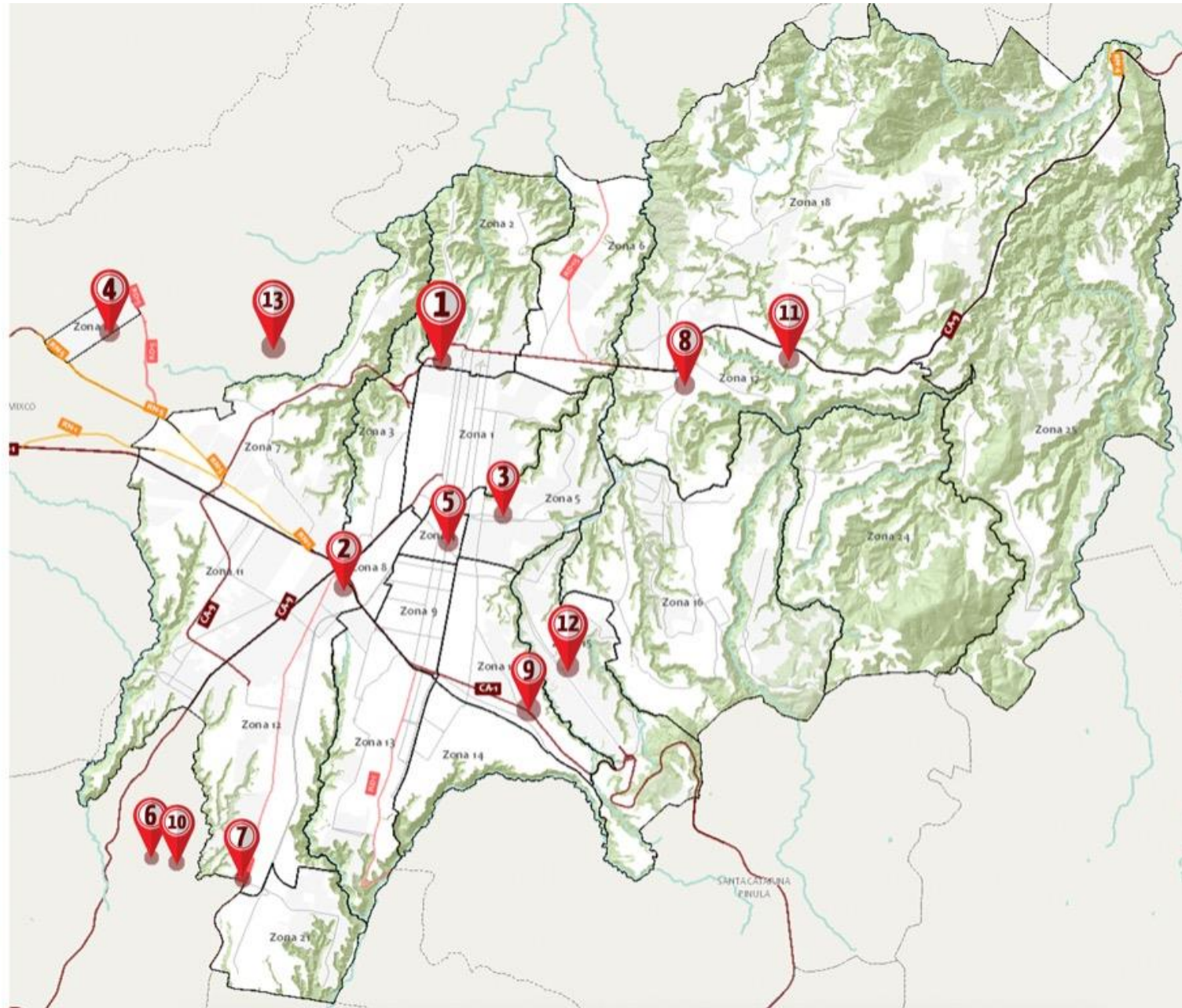





Ubicación geográfica de las 13 estaciones actuales del CUERPO DE BOMBEROS MUNICIPALES

Estación 1	Zona 2
Estación 2	Zona 12
Estación 3	Zona 5
Estación 4	Zona 19
Estación 5	Zona 4
Estación 6	Zona 12
Estación 7	Zona 12
Estación 8	Zona 17
Estación 9	Zona 10
Estación 10	Zona 12
Estación 11	Zona 17
Estación 12	Zona 15
Estación 13	Zona 4 de Mixco





Estaciones del CBM



1



3ra Avenida 1-45 zona 2 de la ciudad.

Boulevard Liberación 11-20 zona 12 de la ciudad

2





3




14 avenida y 26 calle zona 5 de la ciudad

12 avenida y 6ta calle zona 19 La Florida



4

5




Ruta 7 Vía 7 zona 4 de la ciudad

6



6ta avenida y 22 calle zona 12 Villa Lobos



7




Avenida Petapa y 53 Calle zona 12 de la ciudad

8



Kilometro 5.5 Ruta al Atlántico zona 17 de la ciudad



9


18 calle 17-20 zona 10 de la ciudad



Boulevard Entrada a Cenma Sur

10





11

Kilómetro 8.5 al Atlántico Centra Norte



Boulevard Rafael Landivar 17-00 zona 15

12



13



Bulevar El Naranja zona 4 de Mixco

Escuela Técnica del CBM



Clínica Médica del CBM





UNIDADES DEL CBM








UNIDADES CONTRAINCENDIOS

Unidades Mercedes Benz y Ford














AMBULANCIA

Ambulancias Ford y Toyota














Unidades motorizadas BRIM y RESCATE

Suzuki











Abastecimientos

Mercedes Benz , International, Hino



